



Teilzonen- und Erschliessungsplan sowie Waldfeststellung GB Mümliswil Nr. 1403 Paul Fluri AG

Auflageexemplar
Planaufgabe vom 12. September bis 13. Oktober 2025
Die Gemeindegeschreiberin:

Situation 1:1'000

| Index | Datum | Änderungen | gez. | gepr. | gen. | Oensingen, | geprüft: | genehmigt: |
|---|----------|---|------|-------|------|------------------|---------------------|-------------------------------|
| | | | | | | 05.12.2022 | | |
| | | | | | | gezeichnet: mwy | Plan Nr. | |
| | | | | | | Grösse: 60 x 105 | | |
| | | | | | | user: pej | | 22198 / 2 |
| 1 | 05.06.25 | gemäss Vorprüfungsbericht vom 18. März 2025 | pej | pej | pej | gedruckt: | 08.09.2025 09:08:04 | |
| GIS-File: G:\arcproj\projects\1\p1_muemiwil_top_bbsw\msd22198_2_TZP_ESP_Fluri.mxd | | | | | | | AV-Grundlage vom: | wird wöchentlich aktualisiert |

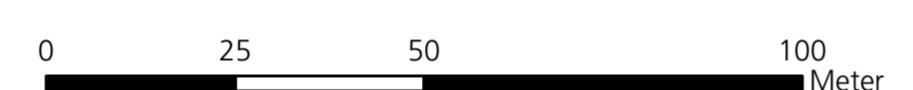
www.bsb-partner.ch

Basel Tel. 061 264 19 20 Grenchen Tel. 032 654 59 30
 Biem Tel. 061 261 00 13 Langnau i.E. Tel. 034 420 16 20
 Biberst Tel. 032 671 22 22 Oensingen Tel. 062 388 38 38
 Burgdorf Tel. 034 420 16 20 Solothurn Tel. 032 671 22 22

bsb+
BSB + Partner
Ingenieure und Planer

Genehmigungsinhalt Bauzonenplan

- Gewerbezone
- Orientierungsinhalt**
- Bauzonenengrenze
- Wohnzone 2-geschossig
- Freihaltezone
- Gewerbezone mit Wohnnutzung
- Hecke und Ufergehölz im Bereich der Bauzone
- Gewässer (gemäss amtlicher Vermessung)
- Wald (gemäss amtlicher Vermessung) / mit Waldfeststellung



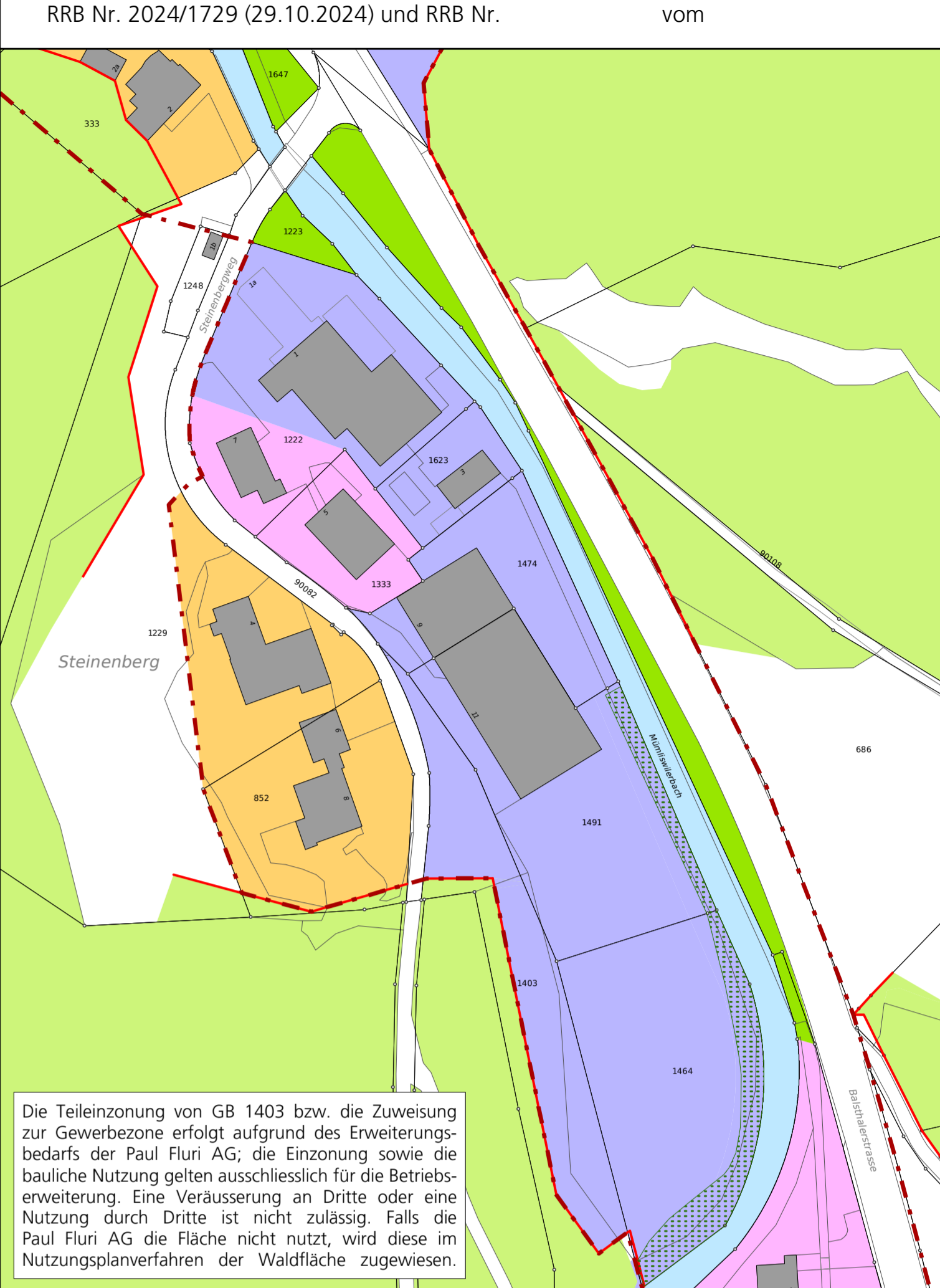
Bauzonenplan alt



Bauzonenplan Änderung

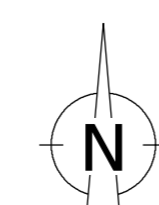


Bauzonenplan neu



Genehmigungsinhalt Erschliessungsplan

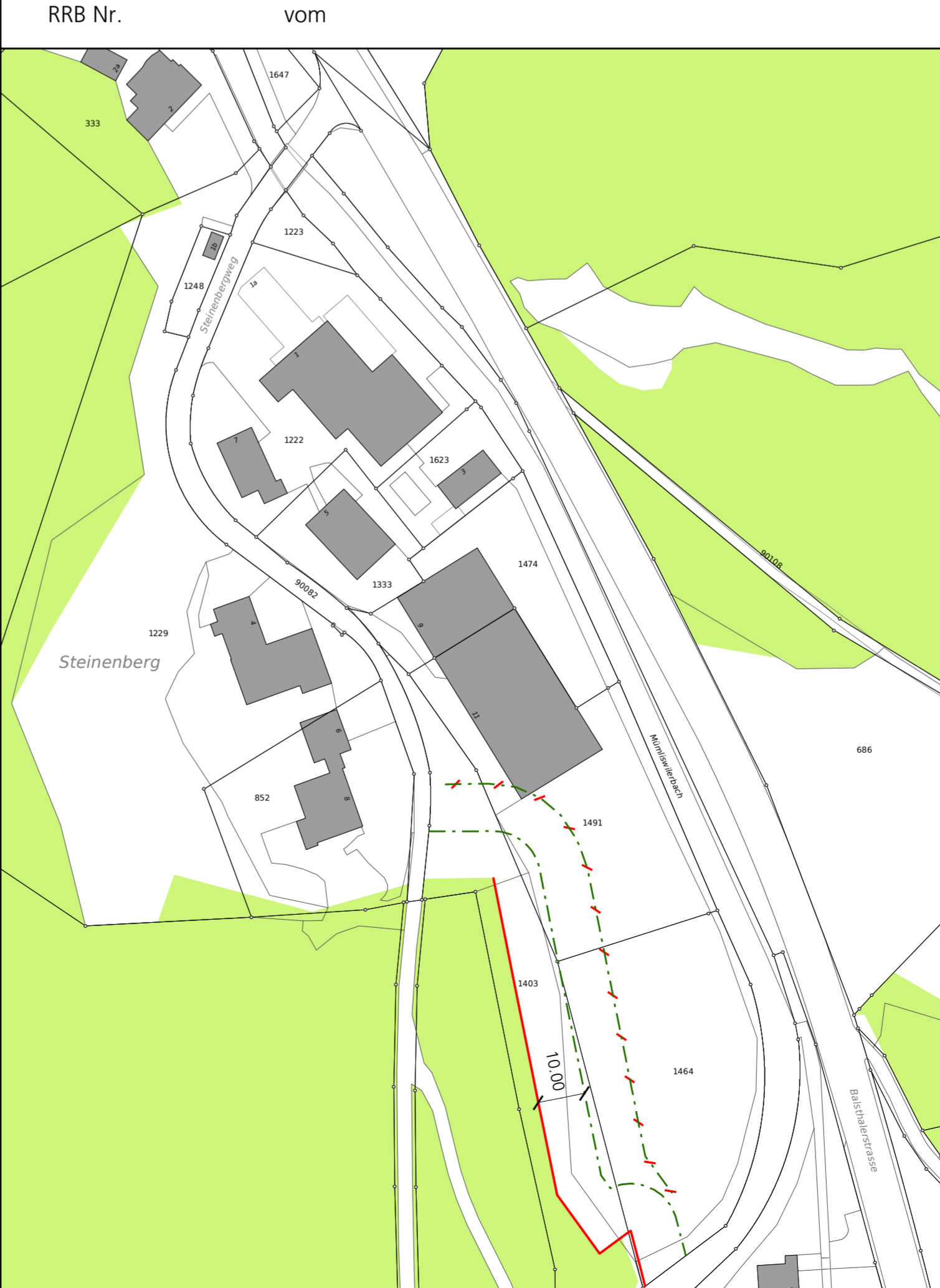
- Waldbaulinie neu / aufgehoben
- Genehmigungsinhalt Kanton**
- Waldgrenze gemäss Art. 13 WaG und § 3 WaG SO
- Orientierungsinhalt**
- Öffentliche Sammelstrasse
- Baulinie entlang Gemeindestrasse
- Vorbaulinie
- Baulinie Gewässerraum (es gelten die Nutzungsbeschränkungen nach Art. 41c GSchV.)
- Bauzonenengrenze
- Hecke und Ufergehölz im Bereich der Bauzone
- Gewässer (gemäss amtlicher Vermessung)
- Wald (gemäss amtlicher Vermessung) / mit Waldfeststellung



Erschliessungsplan alt



Erschliessungsplan Änderung



Erschliessungsplan neu



Öffentliche Auflage vom 12. September bis 13. Oktober 2025

Beschlossen vom Gemeinderat Mümliswil-Ramiswil

Mümliswil-Ramiswil,

Der Gemeindepräsident: Die Gemeindegeschreiberin:

Genehmigt vom Regierungsrat des Kantons Solothurn mit RRB Nr. vom

Publikation des Regierungsratsbeschluss im Amtsblatt Nr. vom

Der Staatsschreiber: